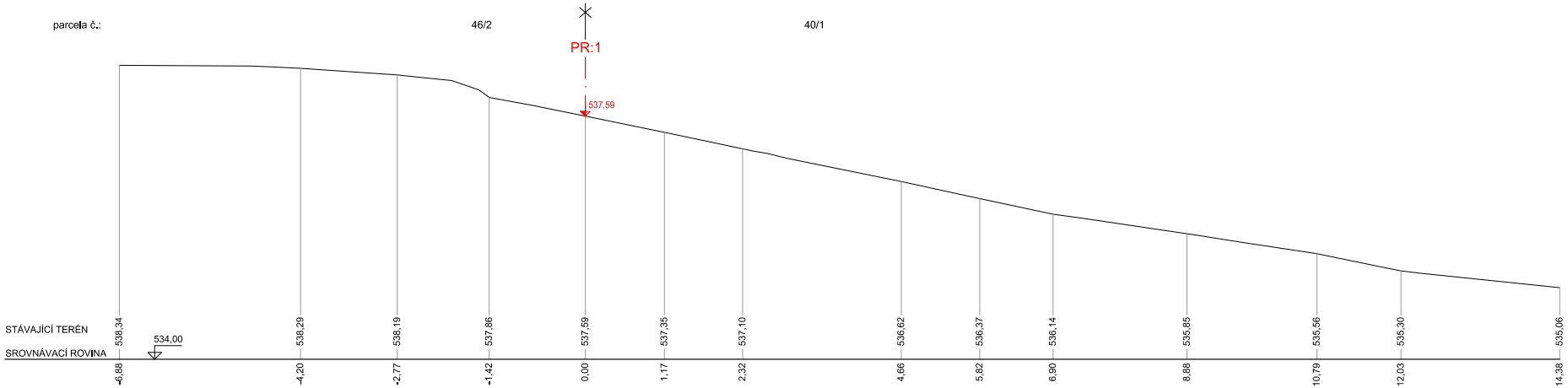
parcela č.:
46/2
40/1
PR:1
537,59
STÁVAJÍCÍ TERÉN
SROVNÁVACÍ ROVINA
534,00
538,34
538,29
538,19
537,86
537,59
537,35
537,10
536,62
536,37
536,14
535,85
535,56
535,30
535,06
-6,88
-4,20
-2,77
-1,42
0,00
1,17
2,32
4,66
5,82
6,90
8,88
10,79
12,03
14,38


parcela č.:
STÁVAJÍCÍ TERÉN
SROVNÁVACÍ ROVINA
533,00
538,06
-23,08

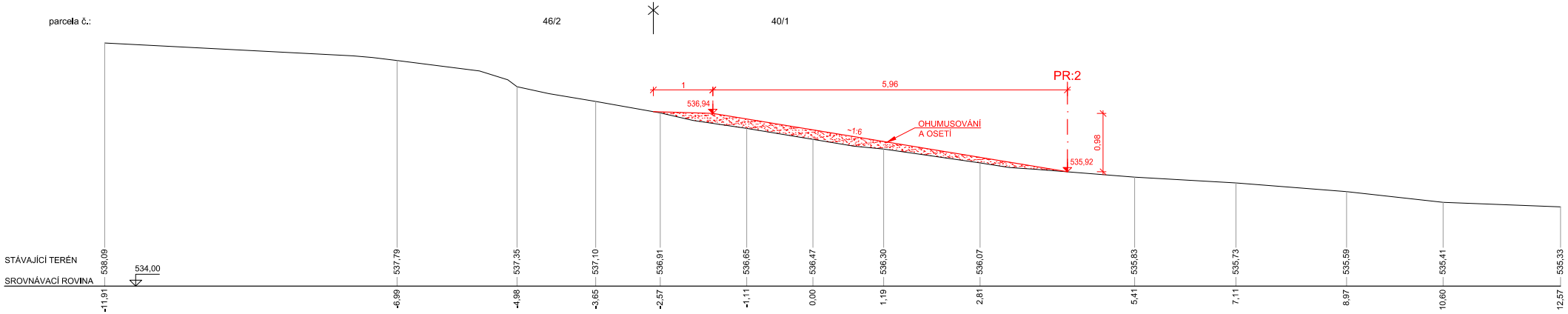
parcela č.:
46/2
40/1
PR:2
1
5,96
536,94
~1:6
OHUMUSOVÁNÍ
A OSETÍ
0,98
535,92
STÁVAJÍCÍ TERÉN
SROVNÁVACÍ ROVINA
534,00
538,09
537,79
537,35
537,10
536,91
536,65
536,47
536,30
536,07
535,83
535,73
535,59
535,41
535,33
-11,91
-6,99
-4,98
-3,65
-2,57
-1,11
0,00
1,19
2,81
5,41
7,11
8,97
10,60
12,57

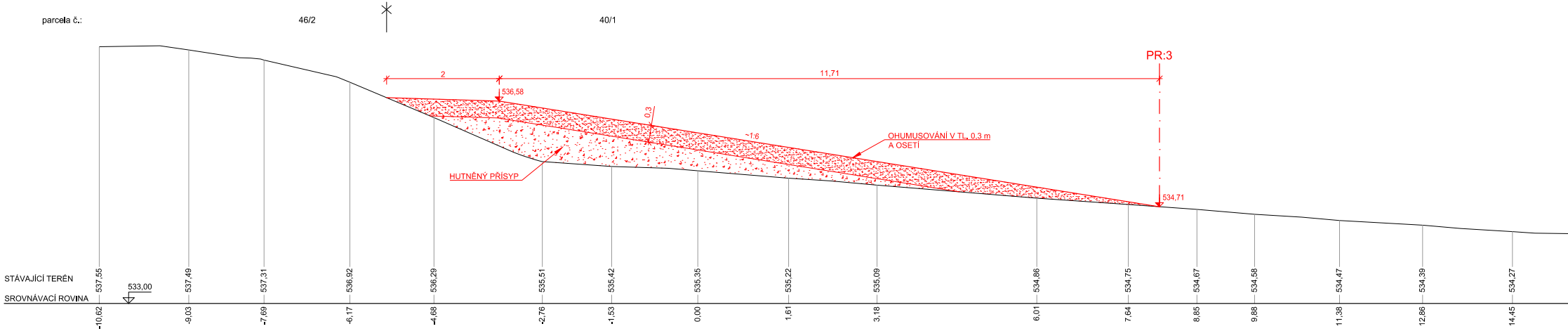
parcela č.:
46/2
40/1
PR:3
2
11,71
536,58
0,3
~1:6
OHUMUSOVÁNÍ V TL. 0,3 m
A OSETÍ
HUTNĚNÝ PŘÍSYP
534,71
STÁVAJÍCÍ TERÉN
SROVNÁVACÍ ROVINA
533,00
537,55
537,49
537,31
536,92
536,29
535,51
535,42
535,35
535,22
535,09
534,86
534,75
534,67
534,58
534,47
534,39
534,27
-10,62
-9,03
-7,69
-6,17
-4,68
-2,76
-1,53
0,00
1,61
3,18
6,01
7,64
8,85
9,88
11,38
12,86
14,45

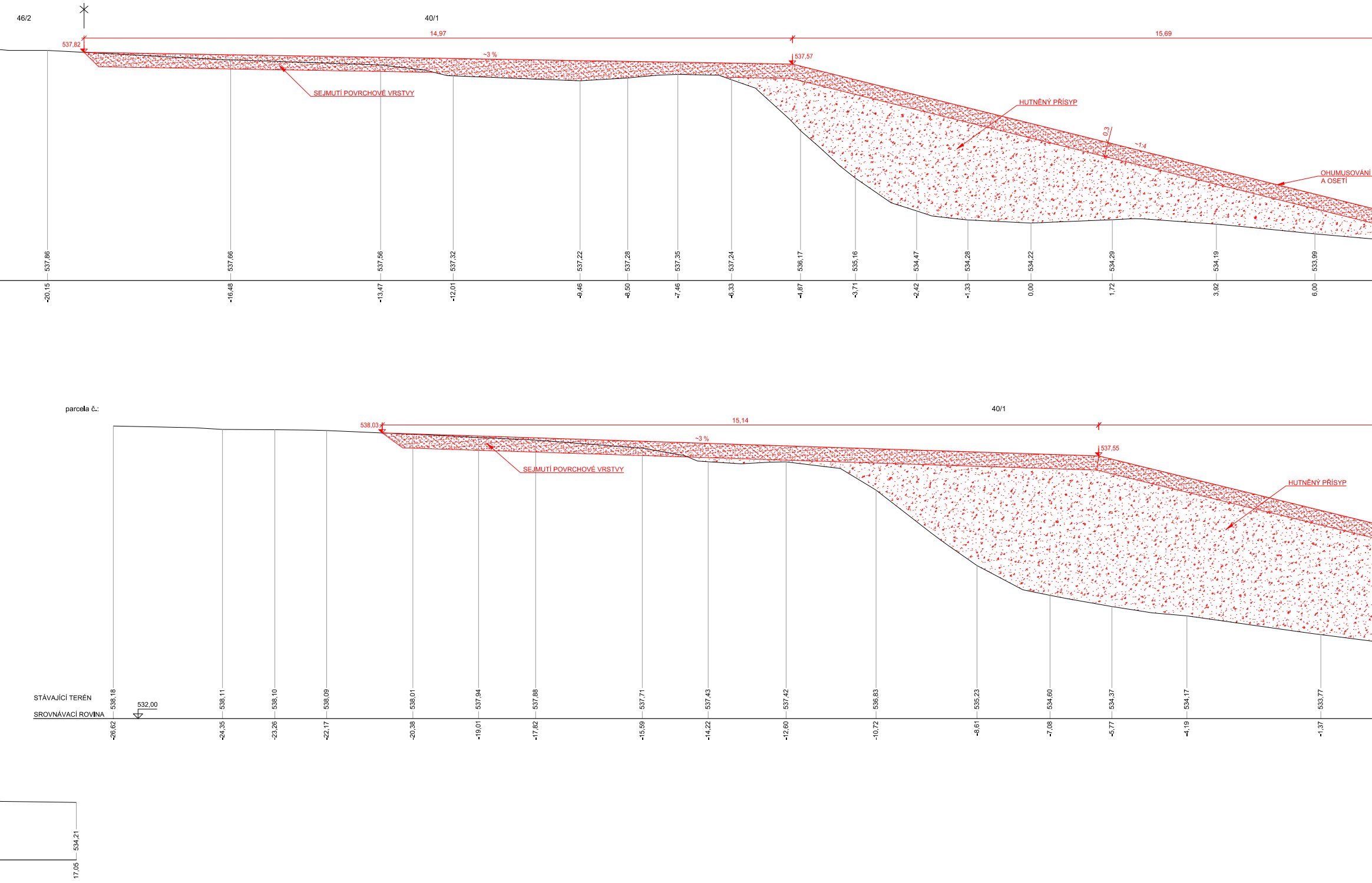
46/2
40/1
14,97
15,69
537,82
~3 %
537,57
SEJMUTÍ POVRCHOVÉ VRSTVY
HUTNĚNÝ PŘÍSYP
0,3
~1:4
OHUMUSOVÁNÍ
A OSETÍ
537,86
537,66
537,56
537,32
537,22
537,28
537,35
537,24
536,17
535,16
534,47
534,28
534,22
534,29
534,19
533,99
-20,15
-16,48
-13,47
-12,01
-9,46
-8,50
-7,46
-6,33
-4,87
-3,71
-2,42
-1,33
0,00
1,72
3,92
6,00
parcela č.:
40/1
538,03
15,14
~3 %
537,55
SEJMUTÍ POVRCHOVÉ VRSTVY
HUTNĚNÝ PŘÍSYP
STÁVAJÍCÍ TERÉN
SROVNÁVACÍ ROVINA
532,00
538,18
538,11
538,10
538,09
538,01
537,94
537,88
537,71
537,43
537,42
536,83
535,23
534,60
534,37
534,17
533,77
-26,62
-24,35
-23,26
-22,17
-20,38
-19,01
-17,82
-15,59
-14,22
-12,60
-10,72
-8,61
-7,08
-5,77
-4,19
-1,37
534,21
17,05

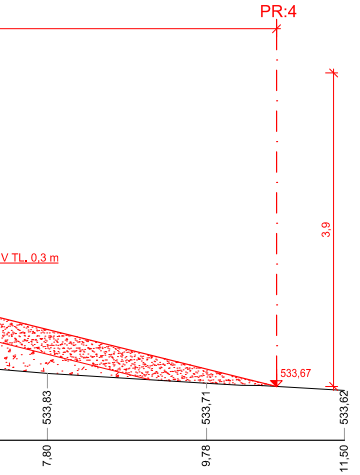
PR:4
V TL. 0,3 m
3,9
533,67
533,83
533,71
533,62
7,80
9,78
11,50

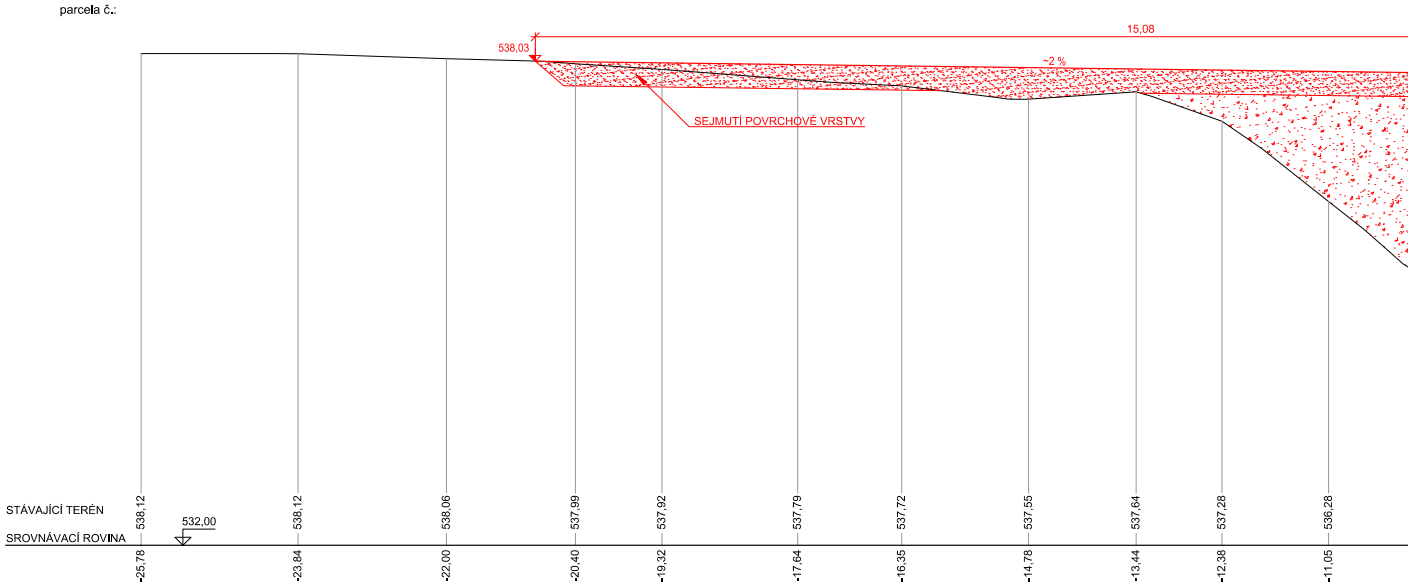
parcela č.:
15,08
538,03
~2 %
SEJMUTÍ POVRCHOVÉ VRSTVY
STÁVAJÍCÍ TERÉN
SROVNÁVACÍ ROVINA
532,00
538,12
538,12
538,06
537,99
537,92
537,79
537,72
537,55
537,64
537,28
536,28
-25,78
-23,84
-22,00
-20,40
-19,32
-17,64
-16,35
-14,78
-13,44
-12,38
-11,05

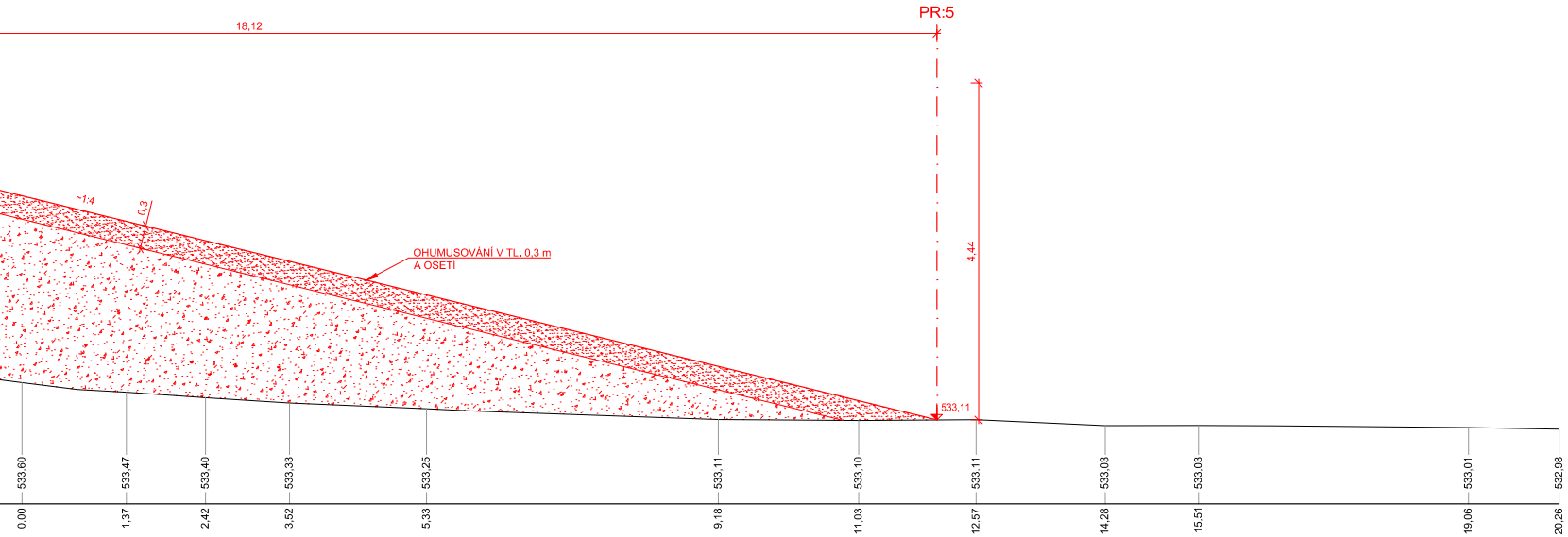
PR:5
18,12
~1:4
0,3
OHUMUSOVÁNÍ V TL. 0,3 m
A OSETÍ
4,44
533,11
533,60
533,47
533,40
533,33
533,25
533,11
533,10
533,11
533,03
533,03
533,01
532,98
0,00
1,37
2,42
3,52
5,33
9,18
11,03
12,57
14,28
15,51
19,06
20,26


parcela č.:
STÁVAJÍCÍ TERÉN
SROVNÁVACÍ ROVINA
532,00
538,06
-20,92

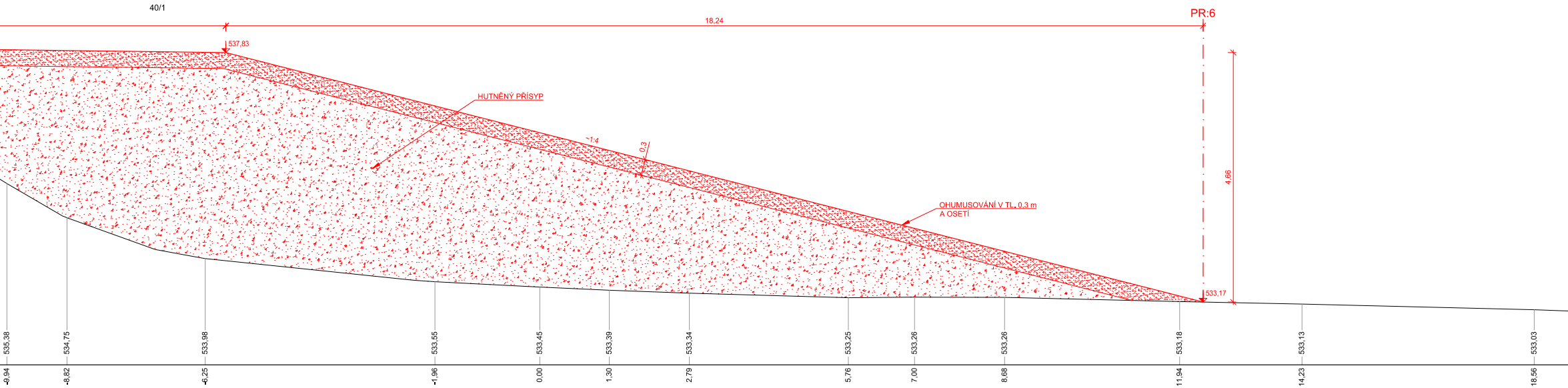
40/1
PR:6
18,24
537,83
HUTNĚNÝ PŘÍSYP
~1:4
0,3
OHUMUSOVÁNÍ V TL. 0,3 m
A OSETÍ
4,66
533,17
535,38
534,75
533,98
533,55
533,45
533,39
533,34
533,25
533,26
533,26
533,18
533,13
533,03
-9,94
-8,82
-6,25
-1,96
0,00
1,30
2,79
5,76
7,00
8,68
11,94
14,23
18,56

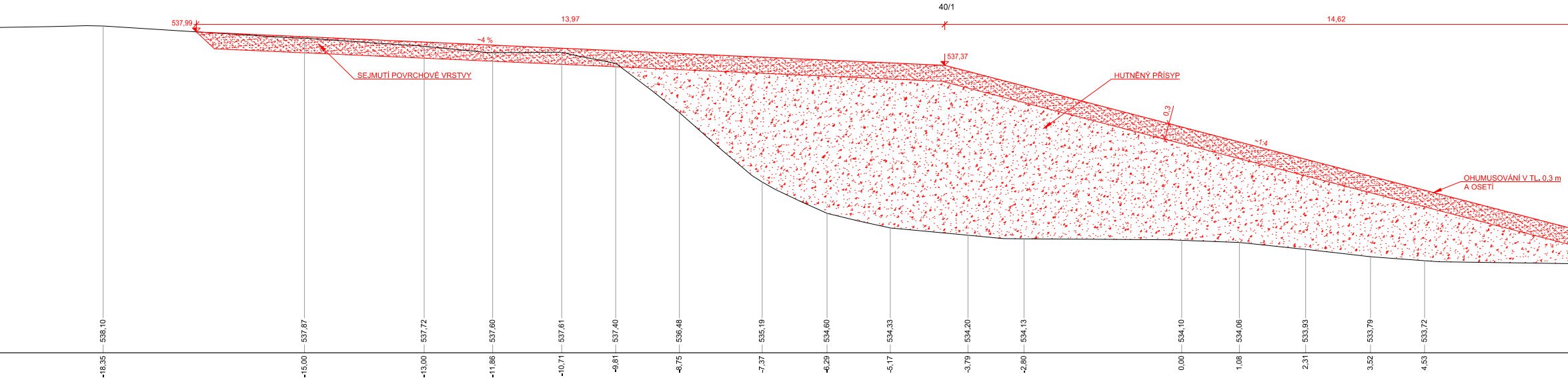
40/1
537,99
13,97
14,62
~4 %
537,37
SEJMUTÍ POVRCHOVÉ VRSTVY
HUTNĚNÝ PŘÍSYP
0,3
~1:4
OHUMUSOVÁNÍ V TL. 0,3 m
A OSETÍ
538,10
537,87
537,72
537,60
537,61
537,40
536,48
535,19
534,60
534,33
534,20
534,13
534,10
534,06
533,93
533,79
533,72
-18,35
-15,00
-13,00
-11,86
-10,71
-9,81
-8,75
-7,37
-6,29
-5,17
-3,79
-2,80
0,00
1,08
2,31
3,52
4,53

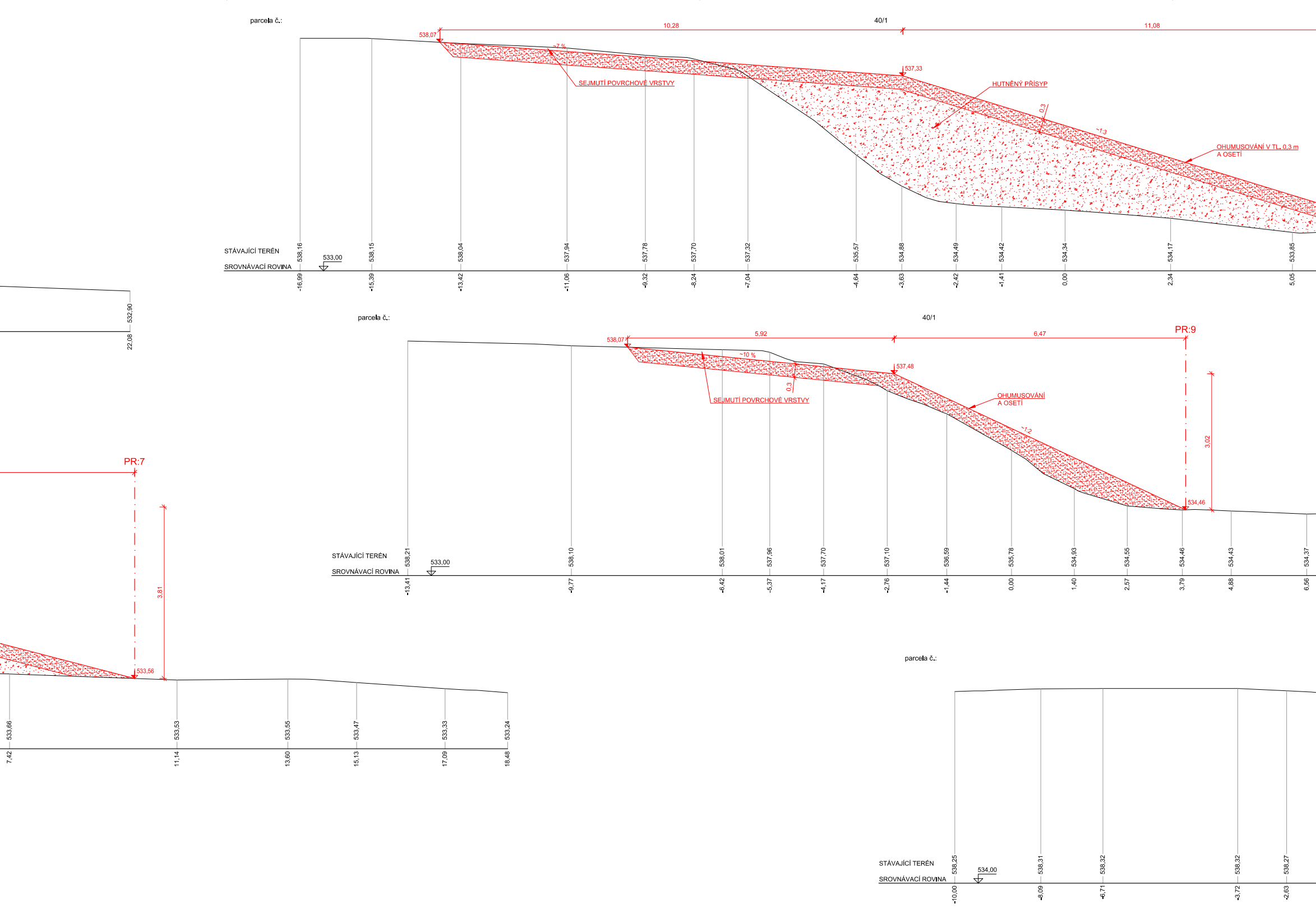
parcela č.:
40/1
10,28
11,08
538,07
~7 %
537,33
SEJMUTÍ POVRCHOVÉ VRSTVY
HUTNĚNÝ PŘÍSYP
0,3
~1:3
OHUMUSOVÁNÍ V TL. 0,3 m
A OSETÍ
STÁVAJÍCÍ TERÉN
SROVNÁVACÍ ROVINA
533,00
538,16
538,15
538,04
537,94
537,78
537,70
537,32
535,57
534,88
534,49
534,42
534,34
534,17
533,85
-16,99
-15,39
-13,42
-11,06
-9,32
-8,24
-7,04
-4,64
-3,63
-2,42
-1,41
0,00
2,34
5,05
532,90
22,08
parcela č.:
40/1
538,07
5,92
6,47
PR:9
~10 %
537,48
0,3
SEJMUTÍ POVRCHOVÉ VRSTVY
OHUMUSOVÁNÍ
A OSETÍ
~1:2
3,02
534,46
STÁVAJÍCÍ TERÉN
SROVNÁVACÍ ROVINA
533,00
538,21
538,10
538,01
537,96
537,70
537,10
536,59
535,78
534,93
534,55
534,46
534,43
534,37
-13,41
-9,77
-6,42
-5,37
-4,17
-2,76
-1,44
0,00
1,40
2,57
3,79
4,88
6,56
PR:7
3,81
533,56
533,66
533,53
533,55
533,47
533,33
533,24
7,42
11,14
13,60
15,13
17,09
18,48
parcela č.:
STÁVAJÍCÍ TERÉN
SROVNÁVACÍ ROVINA
534,00
538,25
538,31
538,32
538,32
538,27
-10,00
-8,09
-6,71
-3,72
-2,63

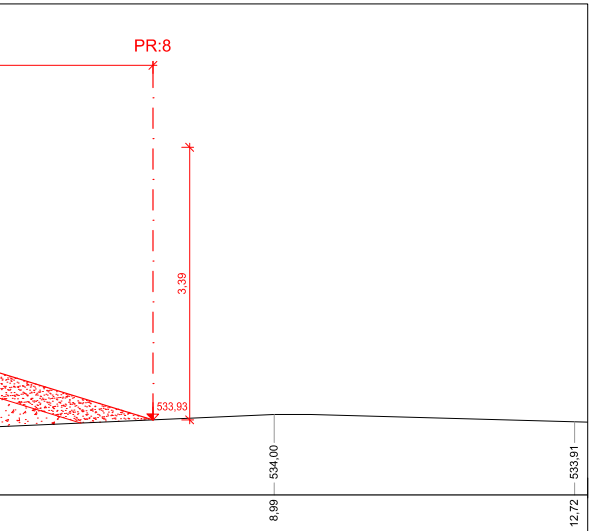
PR:8
3,39
533,93
534,00
533,91
8,99
12,72

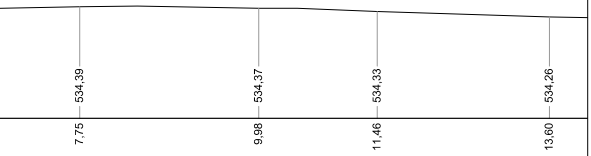
534,39
534,37
534,33
534,26
7,75
9,98
11,46
13,60

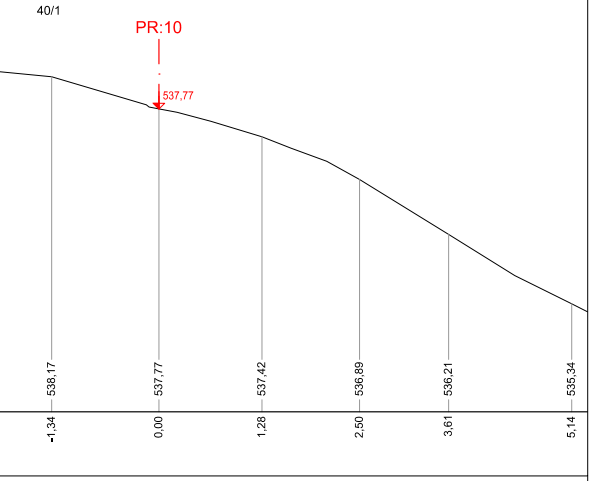
40/1
PR:10
537,77
538,17
537,77
537,42
536,89
536,21
535,34
-1,34
0,00
1,28
2,50
3,61
5,14

Katastrální území: Čbán [774367]

Souřadnicový systém S-JTSK, výškový systém Bpv

HLAVNÍ INŽENÝR PROJEKTU	PROJEKTANT	VYPRACOVAL
Ing. David BŮŽEK	Ing. David BŮŽEK	Ing. Martin DRAHOŇOVSKÝ

INVESTOR Povodí Vltavy, státní podnik

STAVBA

TŘEMOŠNÁ, ř.km 39,40 - 40,08,
Čbán, revitalizace údolní nivy

OBSAH

PŘÍČNÉ ŘEZY - PŘÍSYP

ENVISYSTEM s.r.o.
U Nikolajky 15, Praha 5
Tel. 2 51 56 60 62-3 , Fax. 2 51 56 09 24
e-mail: info@envisystem.cz

SPEC.	stavební
STUPEŇ	DSP / DPS
FORMÁT	30 A4
DATUM	08 / 2022
ZAK.ČÍSLO	
MĚŘÍTKO	ČÍS. VÝKR.
1 : 50	**D.6.14**